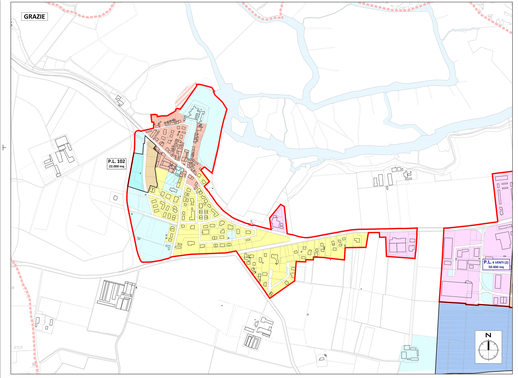

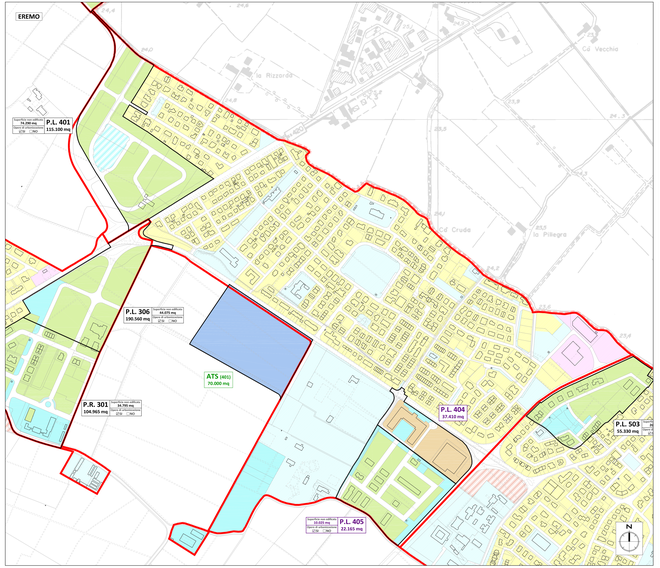

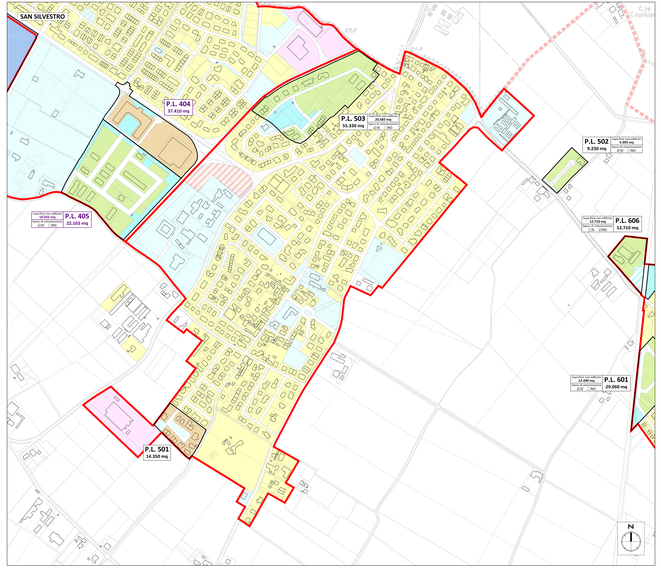

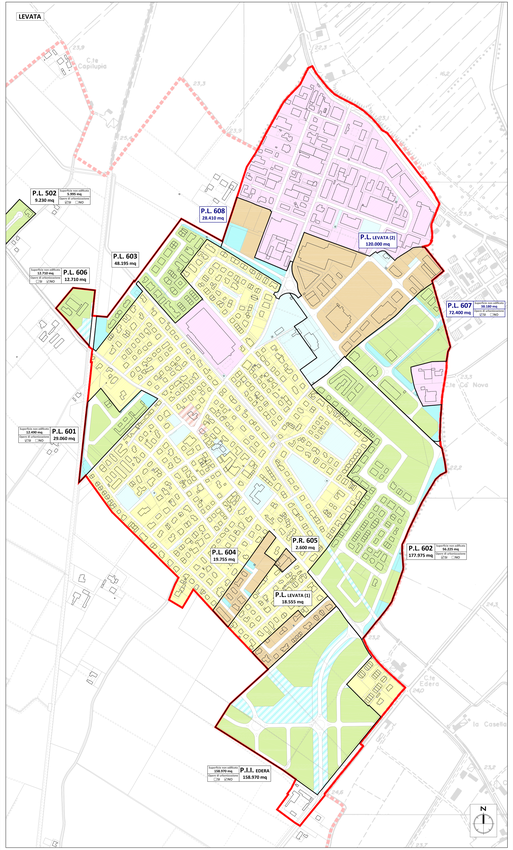

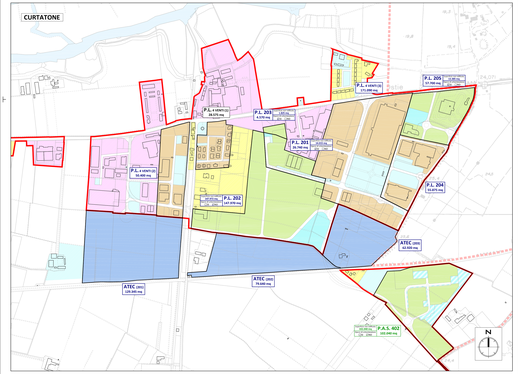

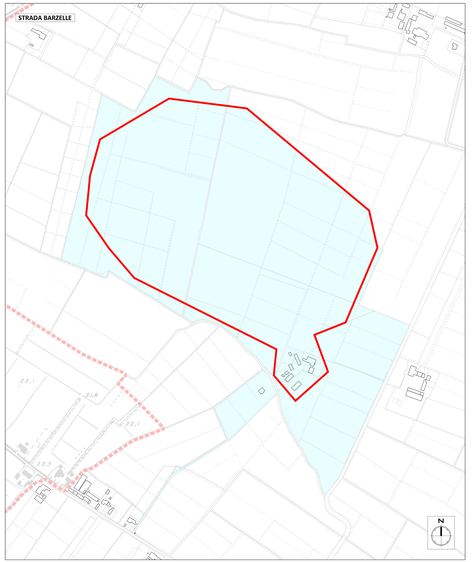

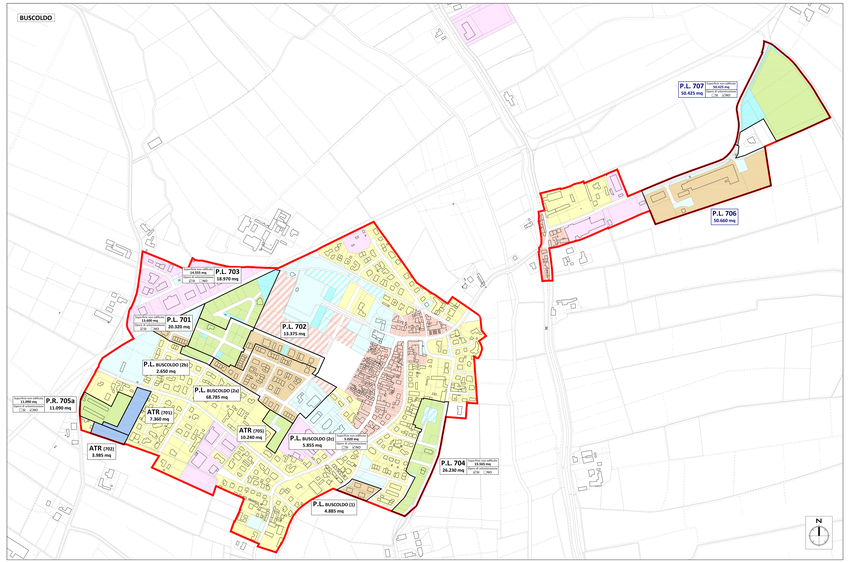

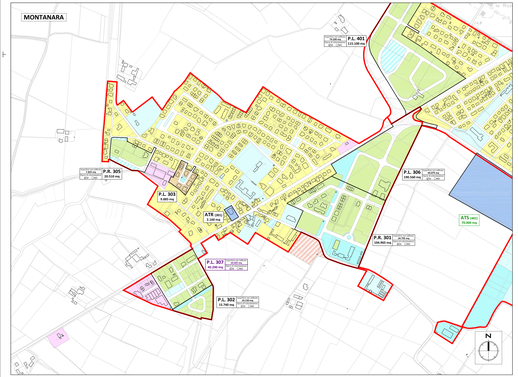

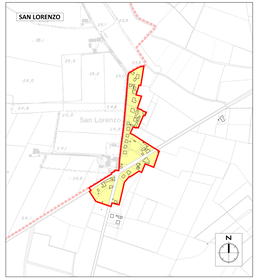

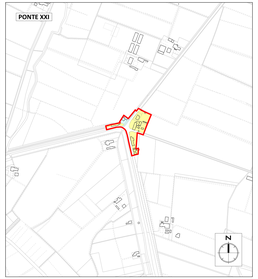

LEGENDA

LIMITI TERRITORIALI

- COMUNE DEL TERRITORIO COMUNALE

TESSUTO URBANO CONSOLIDATO

- TESSUTO DI INTERESSE STORICO, ARCHITETTONICO ED AMBIENTALE
- TESSUTO PREVALENTEMENTE RESIDENZIALE CONSOLIDATO
- TESSUTO PREVALENTEMENTE ECONOMICO CONSOLIDATO
- LIMITE DEL T.U.C. (Tessuto urbano consolidato)

STATO DI REALIZZAZIONE DELLA PIANIFICAZIONE ATTUATIVA

- ATTUAZIONE COMPLETATA (Superficie coperta > 75% Sp.L.)
- IN CORSO DI ATTUAZIONE (Superficie coperta > 25% Sp.L.)
- ATTUAZIONE PROGRAMMATA (Sp. prevalente coperta < 25%)

NON ATTUATO (Prescrizione Pianificazione Attuativa)

- RECEPIMENTO NELLA NUOVA PIANIFICAZIONE
- REVOCATO

COMPARTI EDIFICATORI

- LIMITE DEI COMPARTI EDIFICATORI
- XXX (mq) AMBITI PREVALENTEMENTE RESIDENZIALI
- XXX (mq) AMBITI PREVALENTEMENTE ECONOMICI
- XXX (mq) AMBITI PREVALENTEMENTE MULTIFUNZIONALI
- XXX (mq) AMBITI PREVALENTEMENTE PER SERVIZI

SISTEMA DEI SERVIZI

- AREE PER SERVIZI CONSOLIDATE
- AREE PER SERVIZI IN PROGETTO NELLA PRECEDENTE PIANIFICAZIONE URBANISTICA ATTUATE IN CORSO DI ATTUAZIONE
- AREE PER SERVIZI IN PROGETTO NELLA PRECEDENTE PIANIFICAZIONE URBANISTICA E RECEPITAMENTE NEL PRESENTE PIANO
- AREE PER SERVIZI IN PROGETTO NELLA PRECEDENTE PIANIFICAZIONE URBANISTICA E REVOCATE NEL PRESENTE PIANO

CITTA' DI CURTATONE

PGT

DOCUMENTO DI PIANO

MODIFICATO E INTEGRATO A SEGUITO DELLE OSSERVAZIONI ACCOLTE

QUADRO CONOSCITIVO DEL TERRITORIO
CARTA DELLO STATO DI ATTUAZIONE DEL P.R.G.C. VIGENTE

E.3

DATA: Novembre 2009
AGG.: Luglio 2013
SCALA: 1:5.000